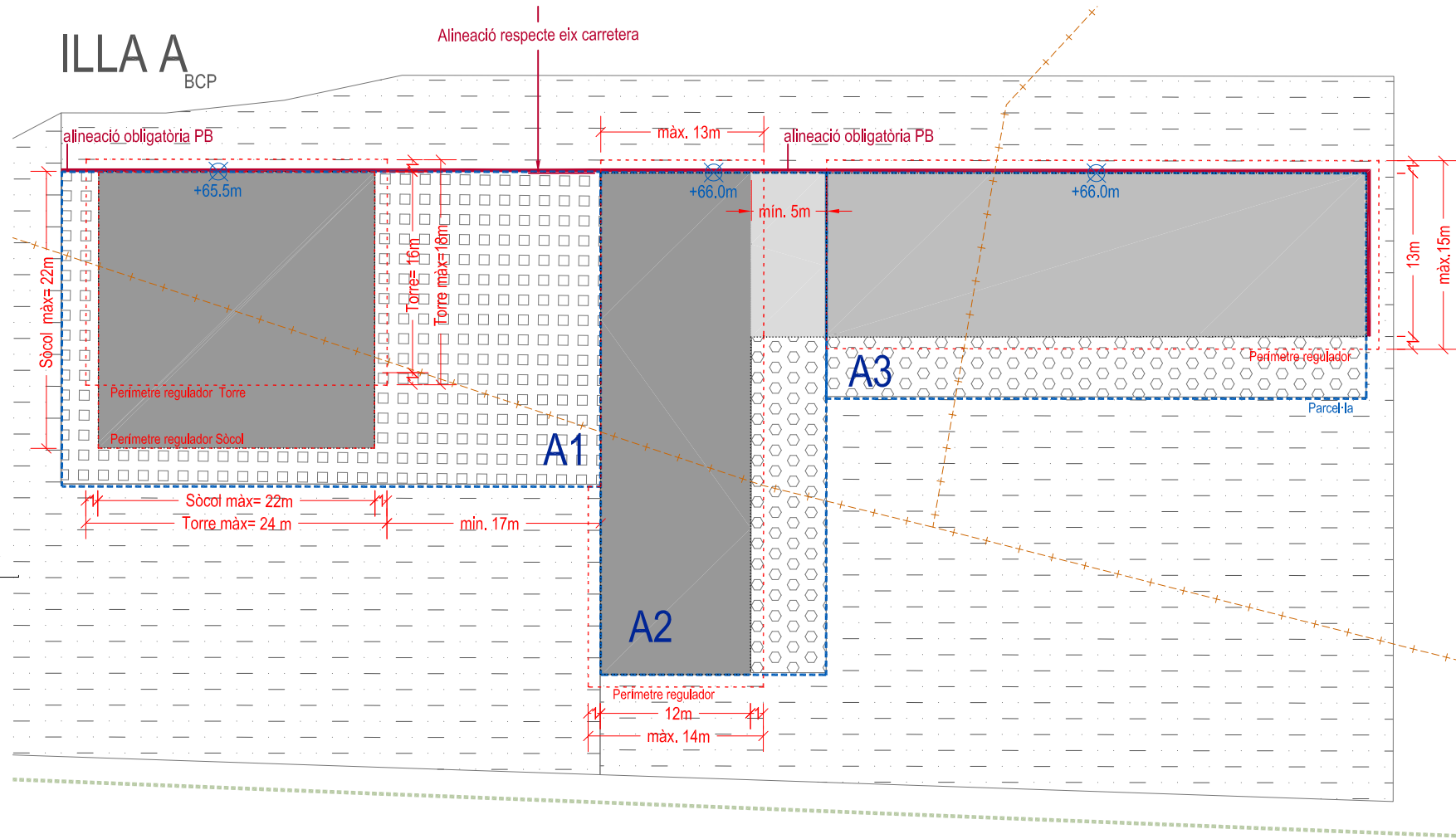


# ILLA A

BCP

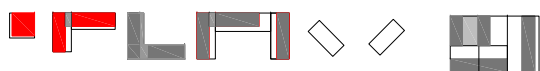
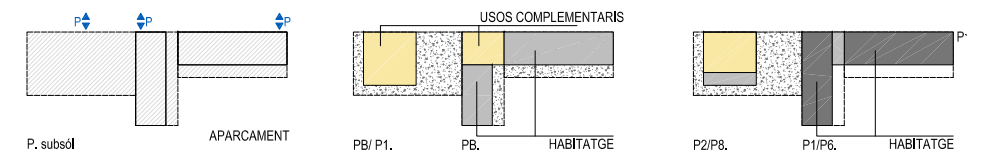


## ILLA A

Tipus d'ordenació:

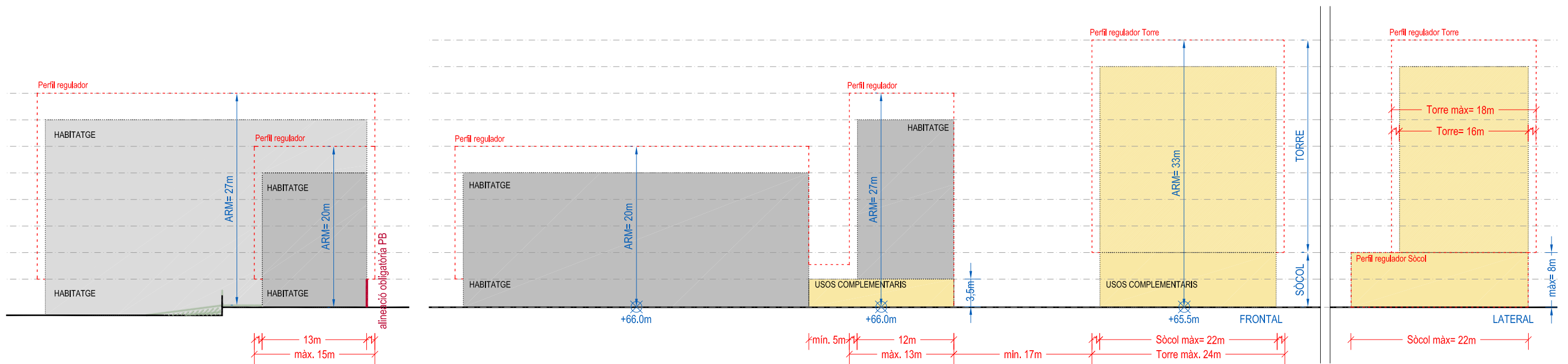
Volumetria específica amb configuració flexible

	A1	A2 (HLL)	A3 (HPO règim gral.)
Edificabilitat:	3,05 m <sup>2</sup> st/ m <sup>2</sup> sòl	4,75 m <sup>2</sup> st/ m <sup>2</sup> sòl	3,60 m <sup>2</sup> st/ m <sup>2</sup> sòl
Sòl:	1.079 m <sup>2</sup>	720 m <sup>2</sup>	774 m <sup>2</sup>
St residencial:	0m <sup>2</sup>	3.204 m <sup>2</sup>	2795 m <sup>2</sup>
St Comercial:	3.266 m <sup>2</sup> (Tenda/ves,comerç)	234m <sup>2</sup>	0 m <sup>2</sup>
nº Habitatges:	0	37 hab.	33 hab.
Ocupació màxima parcel·la:	50%	70%	60%
Usos admesos:	SÒCOL PB/1 TORRE P2-8: Complementari	PB: comercial-habitatge PP: habitatge	PB: habitatge PP: habitatge



- Límit illa
- - - Perímetre regulador
- Alineació obligatòria
- ⊗ Punt aplicació ARM
- Espai lliure de parcel·la d'ús públic
- Espai lliure de parcel·la d'ús privat
- Sistema d'espais lliures, Parcs Urbans

Distribució d'usos



Secció TRANSVERSAL

Alçat CARRETERA N-150

